

REALISATIES 2024

AANLEG, HERSTEL EN ONDERHOUD VAN

 **30 750**
stuks plantgoed

 **14 330** m²
houtkanten

 **16**
hoogstam-
boomgaarden

12
poelen

320
solitaire bomen
en knotbomen 

677
pakketten
Behaag je tuin



 **2,7** km
hagen
en heggen

SAMEN IN HET LANDSCHAP



33
publieks-
activiteiten
met
6 350
deelnemers



155
vormingen
en educatie
Paddenbroek met
3 250
deelnemers



24 000
PenZines



3 300
volgers op
sociale media

WWW.PAJOT-ZENNE.BE



Team Pajottenland & Zennevallei

*Alwin Loeckx, Jonas Bergmans, Kim Ceusters, Briec Delvaux, Anneleen Vanderputten,
Peggy Durand, Katrien Quisthoudt, Sarah Hublou, Katelijne Aelen,
Mieke Vercrijssse, Ben Nechelput, Elyn Remy en Jeanne Bruyninckx*

KENGETALLEN 2024

Oppervlakte (km ²)	465
Aantal inwoners	278 601
Inwoners / ha	5,99
Aangesloten gemeenten	15
Aangesloten verenigingen	35
Personeelsleden (VTE)	10,3

FINANCIËN 2024

Terreinacties (enkel via vzw*)	30%
Activiteiten en communicatie	7%
Personeel	57%
Administratie	6%
TOTAAL	€ 1 411 737

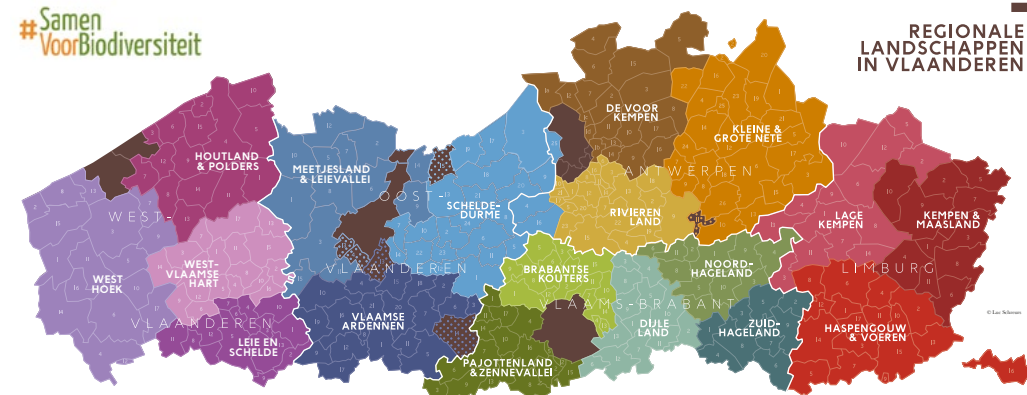
* Meeste terreinacties gebeuren via gemeenten



REGIONAAL LANDSCHAP PAJOTTENLAND & ZENNEVALLEI Donkerstraat 23 • 1750 Gaasbeek • info@pajot-zenne.be • www.pajot-zenne.be

STARTPROJECT 1993 OPGERICHT 1996 VOORLOPIG ERKEND 1998 DEFINITIEF ERKEND 2000

#Samen
VoorBiodiversiteit

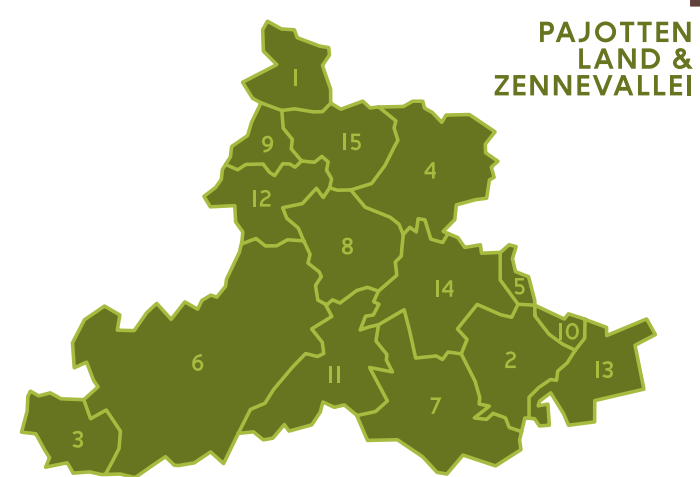


REGIONALE
LANDSCHAPPEN
IN VLAANDEREN

Regionaal Landschap Pajottenland & Zennevallei maakt deel uit van de 18 Regionale Land-
schappen in Vlaanderen. Samen behouden en versterken we **natuur, erfgoed, streekidentiteit,
klimaat, draagvlak en beleving.**

**Samen voor meer kwaliteitsvolle landschappen, geïnspireerd door het verleden en klaar voor de
toekomst.** We brengen inwoners en partners samen rond een wervend landschapsverhaal dat
inspireert en voor verbondenheid zorgt.

- 1 Affligem
- 2 Beersel
- 3 Bever
- 4 Dilbeek
- 5 Drogenbos
- 6 Pajottegem
- 7 Halle
- 8 Lennik
- 9 Liedekerke
- 10 Linkebeek
- 11 Pepingen
- 12 Roosdaal
- 13 Sint-Genesius-Rode
- 14 Sint-Pieters-Leeuw
- 15 Ternat



PAJOTTEN
LAND &
ZENNEVALLEI



BLOEIEND LANDSCHAP

VERSLAG 2024





ACTIEPLAN VIJVER- EN MAASDALBEEK

2024 IN BEELD



LANDSCHAPSKOKET



BRONNENINVENTARISATIE MARK



DEN BROEBEL (ROOSDAAL)



EDUCATIE IN PADDENBROEK (PAJOTTEGEM)



BAKOVEN WORKSHOPS



HOUTKANTENPLAN (TERNAT)



JAN RUUSBROECSCHOOL (SINT-PIETERS-LEEUV)



NATUURSPEELPLEK WILDERVELD (SINT-PIETERS-LEEUV)



PIJNEGEMPLEIN (LIEDEKERKE)



WORKSHOP WILGENCONSTRUCTIES



ZWIJNBOS (AFFLIGEM)



WATERSAFARI (HALLE)



HERBRONPLEKJE PADDENBROEK (GOOIK)



HERNEDRIES (HERNE)



PENZINES LENTE EN ZOMER



WILDERPARK (SINT-PIETERS-LEEUV)



VLONDER VAN ZENNEPAD (HALLE)



DE SCHAKEL (LINKEBEEK)




APPELFEEST BOESDAALHOEVE (RODE)



STAPSTENEN STATIONSRESTEN (HALLE)



SINT-GODELIEVE-INSTITUUT (LENNIK)



LOOKAITSE (HERNE)



LANDSCHAPSBUFFERPARK LOT (BEERSEL)



TER EECHE (BEVER)



NATUURPARK RUYSBROECKVELD (SINT-PIETERS-LEEUV)



BROEDHOPEN VOOR VLIEGENDE HERTEN

DANK AAN ONZE PARTNERS

Provincie Vlaams-Brabant, de gemeenten en aangesloten verenigingen, Plan Steenuil, Plan Boommarter, Plan Vliegend Hert, Opgewekt Pajottenland, Zinderende Zennevallei, Paddenbroek, Bosgroep Vlaams-Brabant, Vlaanderen, Europa (platteland), inwoners en tal van projectpartners.

WWW.PAJOT-ZENNE.BE

WWW.FB.COM/LANDSCHAPPAJOTZENNE

MEER ACTIES & INFO

